


1984-08-08

11.184-621-84

Laholms kommun
Box 76
312 01 LAHOLM



Fastställelse av skyddsområde och meddelande av skyddsföreskrifter för grundvattentillgång i Knäred

Laholms kommun har den 19 mars 1984 ansökt om att länsstyrelsen måtte fastställa skyddsområde för grundvattentillgång i Knäred samt meddela allmänna föreskrifter enligt 19 kap 2 § vattenlagen om vad som skall iakttas inom området. Grundvattnet utnyttjas för vattenförsörjning inom Knäreds samhälle. Produktionsbrunnarna är belägna på fastigheterna Västralt 2:21, 2:28 och 2:54.

Kungörelse om ansökan har varit införd i Laholms Tidning och Hallandsposten den 19 april 1984 med föreläggande för sakägare att, om de vill framställa erinringar mot åtgärden, göra det hos länsstyrelsen senast den 28 maj 1984. Kungörelsen samt utdrag från ansökan har översänts till alla kända sakägare.

Några erinringar har ej inkommit till länsstyrelsen.

Statens järnvägar har meddelat att för deras del är intet att erinra.

Med stöd av 19 kap 2 § vattenlagen beslutar länsstyrelsen till skydd för grundvattentillgång som utnyttjas för vattenförsörjningen i Knäred dels fastställa skyddsområde enligt bifogade karta och dels meddela följande föreskrifter att gälla inom skyddsområdet. Skyddsområdet är indelat i inre och yttre skyddszon. I den inre skyddszonen är produktionsbrunnarna belägna.

§ 1

./.. Nedan angivna bestämmelser skall gälla inom skyddsområdet som utmärkts på bifogade karta (ritning nr 3910529-1).

§ 2

Gemensamma föreskrifter för inre och yttre skyddszonen:

a) På väl synlig plats invid berörda vägar, som leder in i skyddsområdet resp inre skyddszonen, uppsättes 2 m utanför vägområdet genom huvudmannens försorg en rektangulär skylt med vit text på blå botten:

1984-08-08

11. 184-621-84

"Skyddat vatten. Grundvattentäkt. Vid risk för att skada vatten, kontakta brandkåren, tel 90 000. Miljö- och hälsoskydds nämnden."

Berörda vägar:

Allmänna vägen nr 117 Knäred - Markaryd
Allmänna vägen nr 534 Knäred - Hishult
Allmänna vägen nr 535 Knäreds station
Enskilda vägen nr 319 Knäred - Bästhult
Enskilda vägen nr 519 Knäred - Västralt

b) Beträffande förvaring, hantering och transport av petroleumprodukter och andra brandfarliga varor gäller statens industriverks kungörelser Sind 1978:4, 1981:2 och 1981:3 som innehåller tillämpningsföreskrifter till förordningen (1984:196) om brandfarliga varor.

c) Vid varje ovan- eller underjordisk utomhuscistern samt utomhus beläget påfyllningsrör för brandfarlig vätska eller där brandfarlig vätska eljest hanteras skall finnas varningsskyltar med upplysning om att cisternen är belägen eller hanteringen sker inom skyddsområde för vattentäkt. En triangulär varningsskylt skall enligt nämnda tillämpningsbestämmelser ha följande text:

"VARNING. Skyddsområde för grundvattentäkt."

En rektangulär tilläggsskylt skall ha följande text:

"Vid spill eller läckage ring omedelbart brandkåren tel 90 000. Miljö- och hälsoskydds nämnden."

Vid cisterner skall skyltar placeras så nära påfyllningsröret som möjligt och vid hanteringsplatsen på stolpe eller förrådsbyggnad i nära anslutning till platsen. Skyltarna uppsättes på huvudmannens bekostnad.

d) Stationärt uppställd med flytande bränsle driven maskin skall förses med uppsamlingskärl för spill under motor och bränslebehållare. Kärlen skall rymma hela den vid maskinen förekommande bränslemängden och vara så beskaffade att uppsamlat bränsle med säkerhet hindras tränga ner i marken. Innehavare av sådan maskin skall tillse, att uppsamlingsanordningen inte genom vattenfyllning eller på annat sätt bringas ur funktionsdugligt skick.

e) Förvaring av gifter och vådliga ämnen skall ske på sätt som föreskrives i lagen om hälso- och miljöfarliga varor. Beträffande övriga för grundvattnet skadliga ämnen såsom smörj- och transformatorolja, tjärprodukter, dammbindande medel, industriella råvaror etc får upplag anordnas först efter miljö- och hälsoskydds nämndens hörande.

f) Sopor och annat avfall som kan skada grundvattnet får inte avstjälpas eller nedgrävas inom området utan skall regelbundet borttransporteras.

g) Anläggning för förvaring av stallgödsel, djururin, presssaft och dylikt ävensom ensilageanläggning skall utföras, skötas och underhållas så att dess innehåll inte genom läckage eller genom brädning t ex vid regntillfällen kan nedtränga i marken. Före anordnandet av anläggning för förvaring av stallgödsel, skall anmälan göras till miljö- och hälsoskyddsnämnden. Vid anmälan skall bifogas beskrivning och ritning över anläggningen.

h) Spridning av naturgödsel, flytgödsel, urin, presssaft och andra gödningsämnen får inte ske i större mängd än vad som erfordras ur gödslingssynpunkt. Kloakslam får inte spridas.

i) Andra gödningsmedel än vad som angivits ovan under punkt h ävensom djurbekämpnings- och växtutrottningsmedel samt dammbindande ämnen får användas endast i den omfattning, som erfordras för normalt utnyttjande av fastigheter för jordbruk och skogsbruk samt för sedvanligt underhåll av vägar.

k) Avloppsvatten får inte utledas i marken utan miljö- och hälsoskyddsnämndens hörande. Avloppsledningar skall utföras av täta rör med täta fogar.

Före utbyggnad av sluten avloppsledning som inte är avsedd att föra avloppsvatten till allmän avloppsanläggning, skall skriftlig anmälan göras till miljö- och hälsoskyddsnämnden.

§ 3

Särskilda föreskrifter gällande för inre skyddszonen:

a) Regelmässig uppställning av fordon avsett för transport av brandfarlig vätska får ske först efter anmälan till miljö- och hälsoskyddsnämnden, som har att pröva huruvida skyddsåtgärder erfordras.

b) Grus- och sandtäkt samt annat större schaktningsarbete får inte utföras till lägre nivå än tre meter över högsta grundvattennivå. Den som vill utföra grus- eller sandtäkt skall genom särskild utredning visa läget av denna nivå. Täktområde får inte återställas med sådant material eller på sådant sätt att grundvattenförorening eller väsentligt minskad grundvattenbildning och grundvattenframrinning kan bli följden.

1984-08-08

11.184-621-84

§ 4

Särskilda föreskrifter gällande för yttre skydds-zonen:

Grus- eller sandtäkt samt annat större schaktningsarbete får inte utföras till lägre nivå än en meter över högsta grundvattennivå. Den som vill utföra grus- eller sandtäkt skall genom särskild utredning visa läget av denna nivå. Täktområde får inte återställas med sådant material eller på sådant sätt att grundvattenförorening eller väsentligt minskad grundvattenbildning och grundvattenframrinning kan bli följden.

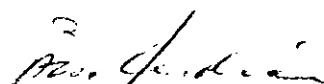
§ 5

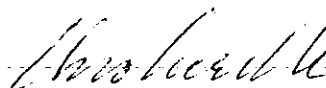
Tillsyn över efterlevnaden av dessa bestämmelser utövas av länsstyrelsen och miljö- och hälsoskyddsnämnden.

Detta beslut skall enligt 19 kap 6 § vattenlagen gälla omedelbart intill dess annat förordnas.

Detta beslut kan överklagas hos regeringen (Jordbruksdepartementet, 103 33 Stockholm) genom besvär inom tre veckor från den dag beslutet kungjorts i ortstidning.

I handläggningen av detta ärende i vilket t f länsrådet Åke Andrén beslutat och byrådirektör Uno Gerdle varit föredragande har även deltagit naturvårdsdirektör Ove Olsson, biträdande länsveterinär Nils-Gunnar Nyström, länsarkitekt Stellan Haverling, överlantmätare Ove Borgström, länsassessor Gregor Holmgren samt länshälsovårdskonsulent Arne Bergqvist.


Åke Andrén



Uno Gerdle

Kopia
Miljö- och hälsoskyddsnämnden i Laholms kommun
Byggnadsnämnden i Laholms kommun
Vägförvaltningen
Lantmäterienheten
FBM i Halmstads distrikt
Polisstyrelsen i Halmstads distrikt
Statens naturvårdsverk
Sveriges Geologiska undersökning
Naturvårdsenheten 3 ex
Plankansliet

LÄNSSTYRELSEN

Hallands län
Planeringsavdelningen
Naturvårdsenheten

KUNGÖRELSE

1984-08-08

11.184-621-84

03. 10

Länsstyrelsen har den 8 augusti 1984 beslutat om vattenskyddsområde för vattenförsörjningen i Knäred samt meddelat allmänna skyddsföreskrifter att gälla för nämnda område. Därvid har föreskrivits vissa inskränkningar i rätten att förfoga över fastigheter inom vattenskyddsområdet. Beslutet berör följande fastigheter:
Lagered 3:6, 3:9, 3:10, 3:14, 4:6, 4:14, 4:15, 4:35, 4:46, 4:49 och 11:1.
Västralt 1:7, 1:8, 2:8-2:11, 2:13-2:17, 2:19-2:24, 2:26-2:29, 2:31, 2:32, 2:35-2:37, 2:39, 2:41-2:43, 2:45, 2:46, 2:48-2:52, 2:54, 3:5-3:20.

Vidare berörs samfälld mark inom Lagered och Västralt. Samfälligheterna utgörs av vägar och Lagan.

Handlingarna i ärendet finns tillgängliga för påseende under kontorstid på Gatukontoret, Köpmansgatan 1, Laholm, samt hos länsstyrelsen Hospitalsgatan, Halmstad.

Beslutet kan överklagas hos regeringen (jordbruksdepartementet, 103 33 Stockholm) genom besvär inom tre veckor från den dag beslutet kungjorts i ortstidning.

LÄNSSTYRELSEN

Införes i samlingsannons under rubriken "Skydd för vattenförsörjningen" i Laholms tidning och Hallandsposten.

Kopia
Gatukontoret, Köpmansgatan 1, Laholm

ms/